

«Рассмотрено»


Руководитель ШМО

 /Н.П. Сащенкова/

Протокол № 1 от «28» августа 2020 г

«Согласовано»


Заместитель директора по УВР

 /О.Н.Кочанова/

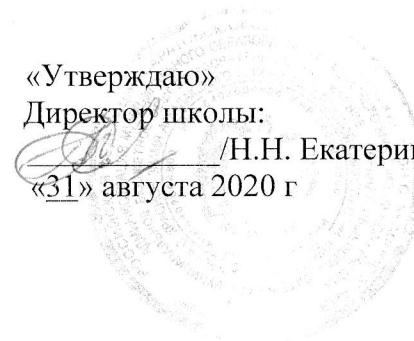
«29» августа 2020 г

«Утверждаю»

Директор школы:

 /Н.Н. Екатеринушкина/

«31» августа 2020 г



РАБОЧАЯ ПРОГРАММА ПЕДАГОГА

Галдиной Екатерины Николаевны

Фамилия Имя Отчество

География

Предмет

Принята на заседании
педагогического совета
протокол № 1
от «31» августа 2020 г.

2020 – 2021 учебный год

1. ПОЯСНИТЕЛЬНАЯ ЗАПИСКА 6 класс

Рабочая программа разработана в соответствии с Программой по географии для 5-11 классов общеобразовательных учреждений. – 2 издание. – М.: ООО «ТИД «Русское слово-РС», 2010. –56 с. Автор Домогацких Е.М., «География. Начальный курс», 6 класс, страницы 3-10

Программа рассчитана на 34 уч. недели, 34 часа в год, согласно учебному плану школы и программе автора учебника.

Программа данного курса подготовлена в соответствии с образовательным стандартом по географии и полностью реализует федеральный компонент основного общего образования по географии в 6 классе.

Цели и задачи курса:

- познакомить учащихся с основными понятиями и закономерностями науки география;
- начать формировать географическую культуру личности и обучать географическому языку;
- начать формировать умения использовать источники географической информации, прежде всего карты;
- сформировать знания о земных оболочках: атмосфере, гидросфере, литосфере, биосфере;
- начать формировать правильные пространственные представления о природных системах Земли на разных уровнях: от локальных (местных) до глобальных.

Согласно федеральному компоненту образовательного стандарта на изучение географии в 6 классе отводится 35 часов.

Материал курса сгруппирован в 7 разделов. Краткое введение знакомит учащихся с историей и содержанием географической науки, а также содержит сведения о некоторых выдающихся путешественниках прошлого. Авторы не преследовали цели дать полный и исчерпывающий обзор истории географических открытий. Целью введения является построенный на конкретных примерах рассказ о тех усилиях, которые потребовались от человечества, чтобы изучить собственную планету. Не остался без внимания вклад русских путешественников в этот процесс. При изучении «Введения» реализуются межпредметные связи с историей.

Материал первого раздела «Земля как планета» не только сообщает учащимся основные сведения о Солнечной системе и природе небесных тел, входящих в ее состав, но и, что особенно важно, показывает как свойства нашей планеты (размеры, форма, движение) влияют на ее природу. Материал данного раздела носит пропедевтический характер по отношению к курсам физики и астрономии.

Второй раздел «Способы изображения земной поверхности» знакомит с принципами построения географических карт, учит навыкам ориентирования на местности. При изучении первых двух разделов реализуются межпредметные связи с математикой. В частности это происходит при изучении географических координат и масштаба.

Все последующие разделы учебника знакомят учащихся с компонентами географической оболочки нашей планеты: литосферой, атмосферой, гидросферой и биосферой. Большой объем новой информации, множество терминов и закономерностей делают эти разделы исключительно насыщенными. Большое внимание в них уделяется рассказу о месте человека в природе, о влиянии природных условий на его жизнь, а также о воздействии хозяйственной деятельности человека на природную оболочку планеты. При изучении данных разделов реализуются межпредметные связи с биологией. Одновременно содержание курса является, в некоторой степени, пропедевтическим для курсов физики, химии и зоологии, которые изучаются в последующих классах.

Последний раздел «Почва и географическая оболочка» призван обобщить сведения, изложенные в предыдущих разделах, сформировать из них единое представление о природе Земли. Здесь демонстрируется как из отдельных компонентов литосферы, атмосферы, гидросферы и биосферы составляются разнообразные и неповторимые природные комплексы. Особую роль весь начальный курс географии играет в межпредметных связях с курсом основ безопасности жизнедеятельности. Здесь рассмотрен весь круг вопросов: от правил поведения в природе при вынужденном автономном существовании, до безопасного поведения при возникновении опасных явлений природного характера, а также до глобальной безопасности жизнедеятельности человека на планете Земля в связи с изменениями среды обитания в результате его же деятельности.

2.1. Планируемые результаты освоения учебного предмета

Учащиеся должны:

1. Называть и показывать:

- форму и размеры Земли;
- полюса, экватор, начальный меридиан, тропики и полярные круги, масштаб карт, условные знаки карт;
- части внутреннего строения Земли;
- основные формы рельефа;
- части Мирового океана;
- виды вод суши;
- причины изменения погоды;
- типы климатов;
- виды ветров, причины их образования;
- виды движения воды в океане;
- пояса освещенности Земли;
- географические объекты, предусмотренные программой.

2. Приводить примеры:

- различных видов карт;
- горных пород и минералов;
- типов погод;
- взаимовлияния всех компонентов природы.

3. Определять:

- стороны горизонта на местности (ориентироваться);
- относительную и абсолютную высоту географических объектов по плану местности или географической карте;
- расстояния и направления по плану и карте;
- осадочные и магматические горные породы;
- направление ветра.

4. Описывать:

- географические объекты.

5. Объяснять:

- особенности компонентов природы своей местности.

Географическая номенклатура

Материки: Евразия, Северная Америка, Южная Америка, Африка, Австралия, Антарктида.

Океаны: Тихий, Атлантический, Индийский, Северный Ледовитый.

Острова: Гренландия, Мадагаскар, Новая Зеландия, Новая Гвинея, Огненная Земля, Японские, Исландия.

Полуострова: Аравийский, Скандинавский, Лабрадор, Индостан, Сомали, Камчатка, Аляска.

Заливы: Мексиканский, Бенгальский, Персидский, Гвинейский.

Проливы: Берингов, Гибралтарский, Магелланов, Дрейка, Малаккский.

Равнины: Восточно-Европейская (Русская), Западно-Сибирская, Великая Китайская, Великие равнины, Центральные равнины.

Плоскогорья: Среднесибирское, Аравийское, Декан, Бразильское.

Горные системы: Гималаи, Кордильеры, Анды, Альпы, Кавказ, Урал, Скандинавские, Аппалачи.

Горные вершины, вулканы: Джомолунгма, Орисаба, Килиманджаро, Ключевская Сопка, Эльбрус, Везувий, Гекла, Кракатау, Котопахи.

Моря: Средиземное, Черное, Балтийское, Баренцево, Красное, Охотское, Японское, Карибское.

Течения: Гольфстрим, Северо-Тихоокеанское, Лабрадорское, Перуанское, Куроисио, Бенгельское, Западных Ветров.

Реки: Нил, Амазонка, Миссисипи, Конго, Енисей, Волга, Лена, Обь, Дунай, Амур, Инд, Ганг, Хуанхэ, Янцзы.

Озера: Каспийское, Аральское, Байкал, Ладожское, Виктория, Танганьика, Великие Американские озера.

2.2. Требования к уровню подготовки.

2.2.1. Личностные результаты.

Личностным результатом обучения географии в основной школе является формирование всесторонне образованной, инициативной и успешной личности, обладающей системой современных мировоззренческих взглядов, ценностных ориентаций, идейно-нравственных, культурных и этических принципов и норм поведения.

Важнейшие личностные результаты обучения географии:

- ценностные ориентации выпускников основной школы, отражающие их индивидуально-личностные позиции:
- гуманистические и демократические ценностные ориентации, готовность следовать этическим нормам поведения в повседневной жизни и производственной деятельности;
- осознание себя как члена общества на глобальном, региональном и локальном уровнях (житель планеты Земля, гражданин Российской Федерации, житель конкретного региона);
- осознание целостности природы, населения и хозяйства Земли, материков, их крупных районов и стран;
- представление о России как субъекте мирового географического пространства, её месте и роли в современном мире;
- осознание единства географического пространства России как единой среды обитания всех населяющих ее народов, определяющей общность их исторических судеб;
- осознание значимости и общности глобальных проблем человечества;
- гармонично развитые социальные чувства и качества:
- умение оценивать с позиций социальных норм собственные поступки и поступки других людей;
- эмоционально-ценностное отношение к окружающей среде, необходимости ее сохранения и рационального использования;
- патриотизм, любовь к своей местности, своему региону, своей стране;
- уважение к истории, культуре, национальным особенностям, традициям и образу жизни других народов, толерантность;
- готовность к осознанному выбору дальнейшей профессиональной траектории в соответствии с собственными интересами и возможностями;
- образовательные результаты – овладение на уровне общего образования законченной системой географических знаний и умений, навыками их применения в различных жизненных ситуациях.

Средством развития личностных результатов служит учебный материал и прежде всего продуктивные задания учебника, нацеленные на понимание собственной деятельности и сформированных личностных качеств:

- умение формулировать своё отношение к актуальным проблемным ситуациям;
- умение толерантно определять своё отношение к разным народам;
- умение использовать географические знания для адаптации и созидательной деятельности.

2.2.2. Метапредметные результаты.

Метапредметными результатами изучения курса «География» является формирование универсальных учебных действий (УУД).

Регулятивные УУД:

- способности к самостоятельному приобретению новых знаний и практических умений, умения управлять своей познавательной деятельностью;
- умения организовывать свою деятельность, определять её цели и задачи, выбирать средства реализации цели и применять их на практике, оценивать достигнутые результаты:

- самостоятельно обнаруживать и формулировать учебную проблему, определять цель учебной деятельности, выбирать тему проекта;
- выдвигать версии решения проблемы, осознавать конечный результат, выбирать из предложенных и искать самостоятельно средства достижения цели;
- составлять (индивидуально или в группе) план решения проблемы (выполнения проекта);
- работая по плану, сверять свои действия с целью и, при необходимости, исправлять ошибки самостоятельно;
- в диалоге с учителем совершенствовать самостоятельно выработанные критерии оценки.

Познавательные УУД:

- формирование и развитие посредством географического знания познавательных интересов, интеллектуальных и творческих способностей учащихся;
- умения вести самостоятельный поиск, анализ, отбор информации, ее преобразование, сохранение, передачу и презентацию с помощью технических средств и информационных технологий:
- анализировать, сравнивать, классифицировать и обобщать факты и явления. выявлять причины и следствия простых явлений;
- осуществлять сравнение, сериацию и классификацию, самостоятельно выбирая основания и критерии для указанных логических операций; строить классификацию на основе дихотомического деления (на основе отрицания);
- строить логическое рассуждение, включающее установление причинно-следственных связей;
- создавать схематические модели с выделением существенных характеристик объекта;
- составлять тезисы, различные виды планов (простых, сложных и т.п.); преобразовывать информацию из одного вида в другой (таблицу в текст и пр.);
- вычитывать все уровни текстовой информации;
- уметь определять возможные источники необходимых сведений, производить поиск информации, анализировать и оценивать её достоверность.

Коммуникативные УУД:

- самостоятельно организовывать учебное взаимодействие в группе (определять общие цели, распределять роли, договариваться друг с другом и т.д.).

Средством формирования коммуникативных УУД служат технология проблемного диалога (побуждающий и подводящий диалог) и организация работы в малых группах, а также использование на уроках элементов технологии продуктивного чтения.

2.2.3. Предметные результаты

Предметными результатами изучения курса «География» 5 классе являются следующие умения:

- осознание роли географии в познании окружающего мира;
- объяснять роль различных источников географической информации.

- освоение системы географических знаний о природе, населении, хозяйстве мира:
 - объяснять географические следствия формы, размеров и движения Земли;
 - формулировать природные и антропогенные причины изменения окружающей среды;
 - выделять, описывать и объяснять существенные признаки географических объектов и явлений.
- использование географических умений:
 - находить в различных источниках и анализировать географическую информацию;
 - составлять описания различных географических объектов на основе анализа разнообразных источников географической информации;
 - применять приборы и инструменты для определения количественных и качественных характеристик компонентов природы.
- использование карт как моделей:
 - определять на карте местоположение географических объектов.
- понимание смысла собственной действительности:
 - определять роль результатов выдающихся географических открытий;
 - использовать географические знания для осуществления мер по сохранению природы и защите людей от стихийных природных и техногенных явлений;
 - приводить примеры использования и охраны природных ресурсов, адаптации человека к условиям окружающей среды.

Место учебного предмета в школьном плане

География в основной школе изучается с 5 по 9 классы. Общее число учебных часов за пять лет обучения — 272, из них по 35 ч (1 ч в неделю) в 5 и 6 классах и по 68 ч (2 ч в неделю) в 7, 8 и 9 классах.

В соответствии с базисным учебным (образовательным) планом курсу географии на ступени основного общего образования предшествует курс «Окружающий мир», включающий определенные географические сведения. По отношению к курсу географии данный курс является пропедевтическим.

3.Содержание учебного предмета.

3.1.География 6 класс (34 часа)

Тема 1. Земля как планета (5 часов)

Солнечная система. Планеты Солнечной системы. Влияние космоса на Землю и жизнь людей. Форма, размеры и движения Земли. Суточное вращение вокруг своей оси и годовое вращение вокруг Солнца, их главные следствия. Дни равноденствий и солнцестояний. Тропики и полярные круги. Градусная сеть, система географических координат. Распределение света и тепла на поверхности Земли. Тепловые пояса.

Основные понятия: Солнечная система, эллипсоид, природные циклы и ритмы, глобус, экватор, полюс, меридиан, параллель, географическая широта, географическая долгота, географические координаты.

Персоналии: Клайд Томбо.

Практическая работа: Я и космос /обучающая/

Тема 2. Географическая карта (5 часов)

Способы изображения местности. Ориентирование на местности, определение направлений. Азимут. Способы определения расстояний на местности, их изображение. Масштаб. Условные знаки: значки, качественный фон, изолинии и ареалы. Абсолютная и относительная высота. Изображение рельефа: изолинии, бергштрихи, послонная окраска. Понятие о географической карте, различие карт по масштабу. Шкала высот и

глубин. Географические координаты. Понятие о плане местности. Составление простейших планов местности. Значение планов и карт в практической деятельности человека.

Основные понятия: географическая карта, план местности, стороны света, румбы, масштаб, легенда карты, горизонталы, условные знаки.

Практическая работа № 2:

Составление простейшего плана местности. (итоговая, с оценками всего класса)

Тема 3. Литосфера (7 часов)

Внутреннее строение Земного шара: ядро, мантия, литосфера, земная кора. Земная кора – верхняя часть литосферы. Материковая и океаническая земная кора. Способы изучения земных недр. Горные породы, слагающие земную кору: магматические, осадочные и метаморфические. Полезные ископаемые, основные принципы их размещения. Внутренние процессы, изменяющие поверхность Земли. Виды движения земной коры. Землетрясения и вулканизм.

Основные формы рельефа суши: горы и равнины, их различие по высоте. Внешние силы, изменяющие поверхность Земли: выветривание, деятельность текучих вод, деятельность подземных вод, ветра, льда, деятельность человека. Рельеф дна Мирового океана.

Особенности жизни, быта и хозяйственной деятельности людей в горах и на равнинах. Природные памятники литосферы.

Основные понятия: земное ядро, мантия (нижняя, средняя и верхняя), земная кора, литосфера, горные породы (магматические, осадочные, химические, биологические, метаморфические). Землетрясения, сейсмология, эпицентр, движения земной коры, вулкан и его составные части, полезные ископаемые (осадочные и магматические). Рельеф, горы, равнины, выветривание, внешние и внутренние силы, формирующие рельеф, техногенные процессы.

Практическая работа № 3

Определение горных пород по образцам (итоговая, с оценками всего класса)

Тема 4. Атмосфера (8 часов)

Атмосфера: ее состав, строение и значение. Нагревание земной поверхности и воздуха. Температура воздуха. Особенности суточного хода температуры воздуха в зависимости от высоты солнца над горизонтом. Атмосферное давление. Ветер и причины его возникновения. Бриз. Влажность воздуха. Туман. Облака. Атмосферные осадки. Погода, причины ее изменения, предсказание погоды.

Климат и климатообразующие факторы. Зависимость климата от географической широты и высоты местности над уровнем моря. Адаптация человека к климатическим условиям.

Основные понятия: атмосфера, тропосфера, стратосфера, верхние слои атмосферы, тепловые пояса, атмосферное давление, ветер, конденсация водяного пара, атмосферные осадки, погода, воздушные массы, климат.

Практическая работа № 4

Описание климата и погоды своей местности

Тема 5. Гидросфера (4 часа)

Гидросфера и ее состав. Мировой круговорот воды. Значение гидросферы. Мировой океан и его части. Моря, заливы, проливы. Виды морей: окраинные, внутренние и межостровные. Движения воды в океане. Течения. Взаимодействие океана с атмосферой и сушей.

Воды суши. Подземные воды (грунтовые, межпластовые, артезианские), их происхождение, условия залегания и использования. Реки: многолетняя мерзлота, ледники (горные и покровные).

Основные понятия: гидросфера, Мировой океан, круговорот воды, внутренние и окраинные моря, заливы, грунтовые, межпластовые и артезианские воды, речная система, исток, устье, русло и бассейн реки, проточные и бессточные озера, ледники, айсберги, многолетняя мерзлота.

Практическая работа № 5:

Описание реки своего края

Тема 6. Биосфера (2 часа)

Царства живой природы и их роль в природе Земли. Разнообразие животного и растительного мира. Приспособление живых организмов к среде обитания в разных природных зонах. Взаимное влияние живых организмов и неживой природы. Охрана органического мира. Красная книга МСОП.

Основные понятия: биосфера, Красная книга.

Персоналии: В.П.Вернадский

Практическая работа № 6:

Примеры адаптации живых организмов в нашей местности

Тема 7. Почва и географическая оболочка (3 часа)

Почва как особое природное образование. Плодородие - важнейшее свойство почвы. Условия образования почв разных типов. Понятие о географической оболочке.

Территориальные комплексы: природные, природно-хозяйственные. Взаимосвязь между всеми элементами географической оболочки: литосферой, атмосферой, гидросферой и биосферой. Закон географической зональности, высотная поясность. Природные зоны земного шара. Географическая оболочка как окружающая человека среда, ее изменения под воздействием деятельности человека.

3.2. Контроль знаний

Практическая часть: 6