

«Рассмотрено»


Руководитель ШМО

 /Н.П. Сащенкова/

Протокол № 1 от «28» августа 2020 г

«Согласовано»


Заместитель директора по УВР

 /О.Н.Кочанова/

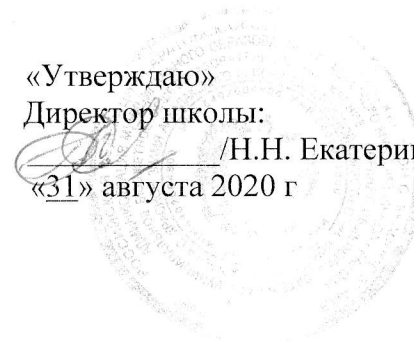
«29» августа 2020 г

«Утверждаю»

Директор школы:

 /Н.Н. Екатериноушкина/

«31» августа 2020 г



РАБОЧАЯ ПРОГРАММА ПЕДАГОГА

Галдиной Екатерины Николаевны

Фамилия Имя Отчество

География

Предмет

Принята на заседании
педагогического совета
протокол № 1
от «31» августа 2020 г.

2020 – 2021 учебный год

1. Пояснительная записка 5 класс

Настоящая рабочая программа по географии разработана как нормативно-правовой документ для организации учебного процесса в 5 классе.

Содержательный статус программы - базовый. Программа определяет минимальный объем содержания курса географии для основной школы и предназначена для реализации требований ФГОС второго поколения к условиям и результату образования обучающихся основной школы по географии согласно учебному плану общеобразовательного учреждения.

Данная рабочая программа по географии - 5 класс. построена на основе фундаментального ядра содержания основного общего образования, требований к результатам освоения основной образовательной программы основного общего образования, требований к структуре основной образовательной программы, прописанных в Федеральном государственном образовательном стандарте основного общего образования, а также Концепции духовно-нравственного развития и воспитания гражданина России. В ней также учитываются основные идеи и положения программы развития и формирования универсальных учебных действий обучающихся для общего образования, соблюдается преемственность с примерными программами начального образования и авторской рабочей программой (составитель Е.М.Домогацких изд-во Русское слово, 2012 г. к УМК под. ред. Домогацких Е.М.).

Представленная рабочая программа полностью соответствует авторской программе основного общего образования по географии под ред. Е.М.Домогацких. Срок реализации программы учебного предмета «География» 5 класс - один учебный год (34 часа, 1 час в неделю).

В программе особое внимание уделено содержанию, способствующему формированию современной естественнонаучной картины мира, показано практическое применение географических знаний.

Цели географического образования в основной школе формулируются на нескольких уровнях: метапредметном, личностном и предметном, а также на уровне требований к результатам освоения содержания предметных программ. Глобальные цели географического образования являются общими для основной и старшей школы. Они определяются социальными требованиями и включают в себя:

- **социализацию** обучаемых как вхождение в мир культуры и социальных отношений, обеспечивающее включение обучающихся в ту или иную группу или общность - носителя ее норм, ценностей, осваиваемых в процессе знакомства с миром живой природы;
- **приобщение** к познавательной культуре как системе познавательных (научных) ценностей, накопленных обществом в сфере биологической науки.

Географическое образование призвано обеспечить:

- **ориентацию** в системе моральных норм и ценностей: признание высокой ценности жизни во всех проявлениях, здоровья своего и других людей; экологическое сознание и воспитание любви к природе;
- **развитие** познавательных мотивов, направленных на получение нового знания о живой природе, познавательных качеств личности, связанных с усвоением основ научных знаний, овладением методами исследования природы, формированием интеллектуальных умений;
- **овладение** ключевыми компетентностями: учебно-познавательными, информационными, ценностно-смысловыми, коммуникативными;
- **формирование** у обучающихся познавательной культуры, осваиваемой в процессе познавательной деятельности, и эстетической культуры как способности к эмоционально-ценностному отношению к объектам живой природы.

Отбор содержания в программе проведен с учетом культуросообразного подхода, в соответствии с которым учащиеся должны освоить содержание, значимое для формирования познавательной, нравственной и эстетической культуры, сохранения окружающей среды и собственного здоровья, для повседневной жизни и практической деятельности

Построение учебного содержания курса географии согласно УМК под.ред.Е.М.Домогацких осуществляется последовательно логике от общего к частному с учетом реализации внутрипредметных и межпредметных связей. В основу положено взаимодействие научного, гуманистического, аксиологического, культурологического, личностно-деятельностного, историко-проблемного, интегративного, компетентностного подходов

Содержание курса направлено на формирование универсальных учебных действий, обеспечивающих развитие познавательных и коммуникативных качеств личности. Обучающиеся включаются в проектную и исследовательскую деятельность, основу которой составляют такие учебные действия, как: умения видеть проблемы, ставить вопросы, классифицировать, наблюдать, проводить учебные эксперименты, делать выводы, объяснять, доказывать, защищать свои идеи, давать определения понятиям, структурировать и др. Учащиеся включаются в коммуникативную учебную деятельность, где преобладают такие ее виды, как: умение полно и точно выражать свои мысли, аргументировать свою точку зрения, работать в группе, представлять и сообщать информацию в устной и письменной форме, вступать в диалог и т.д. Данная деятельность связана с внеурочной деятельностью обучающихся, которые будут посещать туристический кружок на базе МКОУ «Хомутовская средняя общеобразовательная школа с углублённым изучением английского языка»

Цели и задачи курса:

- ознакомление учащихся с основными понятиями и закономерностями науки географии;
- формирование географической культуры личности и обучение географическому языку;
- формирование умения использовать источники географической информации, прежде всего географические карты;

- сформировать знания о земных оболочках; атмосфере, гидросфере, литосфере, биосфере;

формирование правильных пространственных представлений о природных системах Земли на разных уровнях: от локальных до глобальных.

Первый тематический раздел «Наука география» знакомит учащихся с историей и содержанием географической науки, а также содержит сведения о методах географических исследований.

Материал второго раздела- «Земля и ее изображения»- не только сообщает учащимся об основных этапах становления знаний о форме и размерах Земли, а также о способах ее изображения, но и носит пропедевтический характер по отношению к последующим курсам географии

Третий раздел «История географических исследований» знакомит учащихся с историей изучения и освоения Земли. Авторы не преследовали цели дать полный и исчерпывающий обзор всех географических открытий. Целью раздела является построенный на конкретных примерах рассказ о тех условиях, которые потребовались от человечества, чтобы изучить собственную планету. Не остался без внимания и вклад русских путешественников в этот процесс. При изучении раздела реализуются межпредметные связи с историей.

Четвертый раздел «Путешествие по планете Земля» призван первично познакомить учащихся с особенностями природы материков и океанов.

Пятый раздел учебника «Природа Земли» знакомит учащихся с оболочкой нашей планеты: литосферой, атмосферой, гидросферой и биосферой.»

Особая роль курса географии 5 класса заключается в формировании первичных представлений о географии как динамично развивающейся науке, являющейся основой рационального взаимодействия человека и окружающей среды.

Общая характеристика учебного предмета

Рабочая программа полностью реализует идеи ФГОС. Содержание основного общего образования по географии отражает комплексный подход к изучению географической среды в целом и ее пространственной дифференциации в условиях разных территорий и акваторий Земли

В основу содержания учебного предмета положено изучение географической среды для жизни и деятельности человека и общества

Содержание географического образования в основной школе формирует у школьников знания основ географического пространства на местном, региональном и глобальном уровнях, а также умения правильно ориентироваться в пространстве. В этой связи рабочая программа содержит рекомендации к структуре национально - регионального компонента по географии своего края, области, района, региона. Включение этих рекомендаций в примерную программу федерального компонента связано с тем, что изучение малой родины, ее географических особенностей, активная и осознанная познавательная, творческая и практическая деятельность обучающихся в окружающей среде являются необходимыми условиями изучения географии своей страны в целом.

Педагогический синтез общеземледельческих и страноведческих основ учебного предмета позволяет организовать деятельность обучающихся по освоению, изменению и преобразованию окружающей среды на основе идеи разумного, гармоничного взаимодействия природы и общества, социальной ответственности каждого человека за сохранение жизни на Земле, в тоже время формирует бережное отношение к природным богатства, истории и культуре своего Отечества

Курс географии на ступени основного общего образования направлен на формирование у обучающихся представлений о специфике природы, населения и хозяйства на различных уровнях познаний. Отбор содержания проведен с учетом культуросообразного подхода, в соответствии с которым обучающиеся должны освоить содержание, значимое для формирования познавательной, нравственной и эстетической культуры, сохранения окружающей среды и собственного здоровья; для повседневной жизни и практической деятельности. Рабочая программа по географии строиться с учетом следующих содержательных линий:

- многообразие природы и хозяйственной деятельности человека;
- социальная сущность человека;
- уровневая организация природы, населения и хозяйства

Содержание структурировано по пяти курсам: « Введение в географию», «Физическая география», «Материки и океаны», «Физическая география России», «Население и хозяйство России».

Курс «Введение в географию» освещает географические темы, которые помогут школьникам познакомиться с географией как наукой, узнать об истории географических открытий и освоения территории Земли. Материалы курса позволяют обучающимся получить общие сведения о материках и океанах нашей планеты.

В курсе « Физическая география» происходит знакомство обучающихся с основными понятиями и закономерностями физической географии. Объясняются строение и процессы, происходящие в литосфере, атмосфере, гидросфере и биосфере. Раскрывается взаимосвязь между различными оболочками Земли.

Содержание курса «Материки и океаны» раскрывает общегеографические закономерности и формирует у обучающихся представления о разнообразии природы Земли в целом и отдельных ее территорий. Курс основан на классической школьной программе материков и океанов, которая наполнена новым содержанием. В курсе две содержательные линии. Первая- «Планета, на которой мы живем»- знакомит с оболочками Земли: литосферой, атмосферой, гидросферой, биосферой. Изучение этой тематической линии позволит лучше понимать природные процессы,

происходящие на разных материках . Материкам их природе и населению посвящена вторая содержательная линия учебника - «Материки планеты Земля».

Курс «Физическая география России» посвящен изучению природы России. Разделы курса знакомят обучающихся с особенностями источников географической информации, с положением территории России на карте мира , с особенностями освоения и изучения территории страны , с особенностями природы , с крупными природными районами

В курсе «Население и хозяйство России» происходит знакомство обучающихся с развитием и территориальной организацией населения и хозяйства Российской Федерации. Разделы курса раскрывают обучающимся специфику географического положения нашей страны, взаимодействие природы и общества, специфику населения, отраслевую структуру хозяйства страны, а также особенности природно -хозяйственных районов страны.

Цели географического образования в основной школе формируются на нескольких уровнях: глобально , метапредметном, личностном и предметном уровне требований к результатам освоения содержания предметных программ

Описание места учебного предмета в учебном плане

Учебный предмет «География» является обязательной частью естественнонаучных предметов, заявленных как базовые в федеральной части БУПа и в учебном плане любого общеобразовательного учреждения. Примерная программа по географии для основного общего образования составлена из расчета часов, указанных в базисном учебном плане с учетом 25% времени, отводимого на вариантную часть программы, содержание формируется авторами рабочих программ, Настоящая рабочая программа по географии для 5 класса сохраняет содержательный минимум примерной программы, составлена на основе содержания авторской программы УМК под.ред. Е.М. Домогацких. На освоение программы отводится 1 час в неделю, в год-34 часа.

1. Планируемые результаты освоения учебного предмета.

Требования к уровню подготовки учащихся. Учащиеся должны:

- **Знать (понимать)**
Форму и размеры Земли;
- Полюса, экватор;
- Части Мирового океана;
- Виды движения воды в океане;
- Материки и океаны Земли;

- Географические объекты, предусмотренные программой;
- Маршруты географических исследований и путешествий.
- **Уметь:**
- Анализировать, воспринимать, интерпретировать и обобщать географическую информацию
- Использовать источники географической информации для решения учебных и практико-ориентированных задач; знания о географических явлениях в повседневной жизни.
- Находить закономерности протекания явлений по результатам наблюдений (в том числе инструментальных).
- Описывать по картам взаимное расположение географических объектов.
- Объяснять особенности компонентов природы отдельных территорий.
- Приводить примеры географических объектов.
- Проводить простейшую классификацию географических объектов, процессов и явлений.
- Различать и сравнивать изученные географические объекты, процессы и явления; географические процессы и явления, определяющие особенности природы и населения материков и океанов.
- Составлять описания географических объектов, процессов и явлений с использованием различных источников географической информации.
- Формулировать закономерности протекания явлений по результатам наблюдений (в том числе инструментальных).
- Географическая номенклатура Материки: Евразия, Северная Америка, Южная Америка, Австралия, Антарктида. Океаны: Тихий, Атлантический, Индийский, Северный Ледовитый.
- Острова: Гренландия, Мадагаскар, Новая Зеландия, Новая Гвинея.
- Полуострова: Аравийский, Индостан.
- Заливы: Мексиканский, Бенгальский, Персидский, Гвинейский.
- Проливы: Гибралтарский, Магелланов.
- Горные системы: Гималаи, Кордильеры, Анды, Кавказ, Урал.
- Горные вершины, вулканы: Джомолунгма (Эверест), Килиманджаро, Ключевская Сопка, Эльбрус, Везувий.
- Моря: Средиземное, Черное, Балтийское, Красное, Карибское.
- Реки: Нил, Амазонка, Миссисипи, Конго, Волга, Инд, Ганг, Хуанхэ, Янцзы.

- Озера: Каспийское море-озеро, Байкал, Виктория.
- Страны: Россия, Китай, Индия, Индонезия, США, Канада, Мексика, Австралийский Союз.
- Описывать по картам взаимное расположение географических объектов.
- Объяснять особенности компонентов природы отдельных территорий.
- Приводить примеры географических объектов.
- Проводить простейшую классификацию географических объектов, процессов и явлений.
- Различать и сравнивать изученные географические объекты, процессы и явления; географические процессы и явления, определяющие особенности природы и населения материков и океанов.
- Составлять описания географических объектов, процессов и явлений с использованием различных источников географической информации.
- Формулировать закономерности протекания явлений по результатам наблюдений (в том числе инструментальных).

Географическая номенклатура Материки: Евразия, Северная Америка, Южная Америка, Австралия, Антарктида. Океаны: Тихий, Атлантический, Индийский, Северный Ледовитый.

Острова: Гренландия, Мадагаскар, Новая Зеландия, Новая Гвинея.

Полуострова: Аравийский, Индостан.

Заливы: Мексиканский, Бенгальский, Персидский, Гвинейский.

Проливы: Гибралтарский, Магелланов.

Горные системы: Гималаи, Кордильеры, Анды, Кавказ, Урал.

Горные вершины, вулканы: Джомолунгма (Эверест), Килиманджаро, Ключевская Сопка, Эльбрус, Везувий.

Моря: Средиземное, Черное, Балтийское, Красное, Карибское.

Реки: Нил, Амазонка, Миссисипи, Конго, Волга, Инд, Ганг, Хуанхэ, Янцзы.

Озера: Каспийское море-озеро, Байкал, Виктория.

Страны: Россия, Китай, Индия, Индонезия, США, Канада, Мексика, Австралийский Союз.

2.2. Требования к уровню подготовки

2.2.1. Личностные результаты.

Деятельность образовательного учреждения в обучении географии должна быть направлена на достижение обучающимися следующих **личностных результатов**:

1. знание основных принципов и правил поведения в природе и обществе, основ здорового образа жизни и здоровьесберегающих технологий;
2. реализация установок здорового образа жизни;
3. сформированность познавательных интересов и мотивов, направленных на изучение природы, населения и хозяйства; интеллектуальных умений (доказывать, строить рассуждения, анализировать, сравнивать, делать выводы и др.); эстетического отношения к географическим объектам.

2.2.2. Метапредметные результаты.

Метапредметными результатами программы по географии являются:

1. овладение составляющими исследовательской и проектной деятельности, включая умения видеть проблему, ставить вопросы, выдвигать гипотезы, давать определения понятиям, классифицировать, наблюдать, проводить эксперименты, делать выводы и заключения, структурировать материал, объяснять, доказывать, защищать свои идеи;
2. умение работать с различными источниками географической информации: находить географическую информацию в различных источниках (тексте учебника, научно- популярной литературе, словарях и справочниках), анализировать и оценивать информацию, преобразовывать из одной формы в другую;
3. способность выбирать целевые и смысловые установки в своих действиях и поступках по отношению к природе, здоровью своему и окружающих;
4. умение адекватно использовать речевые средства для дискуссии и аргументации своей позиции, сравнивать различные точки зрения, аргументировать свою точку зрения, отстаивать свою позицию.

2.2.3. Предметные результаты.

Предметными результатами программы по географии являются:

- **В познавательной (интеллектуальной) сфере:**

- Освоение знаний об основных географических понятиях, географических особенностях природы, населения и хозяйства различных территорий; о своей Родине - России во всем ее разнообразии и целостности; об окружающей среде, путях ее сохранения и рационального использования;
- Овладения умениями ориентироваться на местности; использовать один из «языков» международного общения - географическую карту, статистические материалы, современные геоинформационные технологии для поиска, интерпретации и демонстрации различных географических данных; применять географические знания для объяснения и оценки разнообразных явлений и процессов;
- Развитие познавательных интересов, интеллектуальных и творческих особенностей в процессе наблюдений за состоянием окружающей среды, решения географических задач, самостоятельного приобретения новых знаний;
- Воспитание любви к своей местности, своему региону, своей стране, взаимопонимания с другими народами; экологической культуры, позитивного отношения к окружающей среде;
- Формирование способности и готовности к использованию географических знаний и умений в повседневной жизни, сохранению окружающей среды и социально ответственному поведению в ней; адаптации к условиям проживания на определенной территории; самостоятельному оцениванию уровня безопасности окружающей среды как сферы жизнедеятельности.
- **В ценностно-ориентационной сфере:**
- Знание основ здорового образа жизни и основных правил поведения в природе и обществе;
- Анализ и оценка последствий деятельности человека в природе, влияние факторов риска на здоровье человека.
- **В сфере трудовой деятельности:**
- Знание и соблюдение правил работы в кабинете географии;
- Соблюдение правил работы с географическими приборами и инструментами.
- **В сфере физической деятельности:**
- Освоения приемов первой помощи при чрезвычайных ситуациях.
- **В эстетической сфере:**
- Овладение умением оценивать с эстетической точки зрения географические объекты и явления.

- Организуя учебный процесс по географии в основной школе, необходимо обратить особое внимание на общеобразовательное знание предмета. Изучение географии формирует не только определенную систему предметных знаний и целый ряд специальных географических умений, но также комплекс общеучебных умений, необходимых для:
 - Познания и изучения окружающей среды; выявления причинно-следственных связей;
 - Сравнения объектов, процессов и явлений; моделирования и проектирования;
 - Ориентирования на местности, плане, карте; в ресурсах Интернета, статистических материалах;
 - Соблюдения норм в окружающей среде; оценивания своей деятельности с точки зрения нравственных, правовых норм, эстетических ценностей.
 - Требования к результатам изучения курса направлены на реализацию деятельностного, практико-ориентированного и личностно ориентированного подходов; освоение обучающимися интеллектуальной и практической деятельности; овладение знаниями и умениями, востребованными в повседневной жизни, позволяющими ориентироваться к окружающему миру, значимым для сохранения окружающей среды и собственного здоровья.
- **3.Содержание учебного предмета**
- **Тема 1.Что изучает география (2 часа)**
- **Содержание темы:**
- География как наука. Предмет географии. Методы географических исследований: описательный, картографический. Космические методы. Источники географических знаний.
- **Учебные понятия:**
- География, наука, метод, описательный метод, картографический метод, космический метод, источник географических знаний, картография.
- **Персоналии:**
- Эратосфен, Генри Стенли.
- Основные образовательные идеи:
 - География - древняя наука, которая остается актуальной и сейчас, поскольку она изучает законы взаимоотношения человека и природы.
 - География располагает большим количеством разнообразных научно- исследовательских методов.

Практическая работа № 1:

1. Составление простейших географических описаний объектов и явлений живой и неживой природы..

Тема 2 « Земля и ее изображение» (5 часов)

Содержание темы:

Первые представления о форме Земли. Доказательства шарообразности Земли, Опыт Эратосфена. Формы, размеры и движения Земли. Глобус - модель Земного шара. Географическая карта и план местности. Физическая карта мира. Аэрофотоснимки. Космические снимки. Компас, Ориентирование на местности.

Учебные понятия:

Плоскость, шар, окружность Земного шара, эллипсоид, полярный радиус, экваториальный радиус, суточное (осевое) движение Земли, годовое (орбитальное) движение Земли, глобус, модель, географическая карта, физическая карта, топографическая карта, план местности, аэрофотоснимок, космический снимок, ориентирование, стороны горизонта, компас, румбы, сутки, год, високосный год, полюс, экватор.

Персоналии:

Пифагор, Аристотель, Исаак Ньютон.

Основные образовательные идеи:

- Представления об истинных форме и размерах Земли складывались в течение долгого времени.
- Форма и движение Земли во многом определяют особенности ее природы.
- Картографические изображения земной поверхности - величайшие изображения человечества.

Умение объяснять:

- Особенности формы и размеров Земли;
- Свойства географической карты и плана местности;

Практическая работа № 2

«Как люди открывали Землю. Работа с контурными картами, атласами»

Тема 3. История географических открытий (14 часов)

Содержание темы:

Путешествия первобытного человека. Экспедиция Тура Хейердала на «Кон-Тики». Плавание финикийцев вокруг Африки. География Древней Греции. Путешествие Пифея. Географические открытия викингов. Путешествие Марко Поло. Хождение за три моря. Жизнь, деятельность Христофора Колумба, Первое кругосветное плавание. Поиски Неизвестной Южной Земли. Русские путешественники и мореплаватели на северо-востоке Азии. Русские кругосветные экспедиции. Открытие Антарктиды.

Учебные понятия:

Путешествия, экспедиция, викинги, норманны, варяги, морской путь, Эпоха Великих географических открытий, часть света, кругосветное плавание, Неизвестная Южная Земля, казаки, айсберг.

Персоналии:

Тур Хейердал, Нехо, Геродот, Пифей, Эрик Рауди(Рыжий), Лев Счастливый, марко Поло, Русчичано, Хубилай, Афанасий Никитин, Генрих Мореплаватель, Бартоломеу Диаш, Васко да Гама, Христофор Колумб, Изабелла Кастильская, Америго Веспуччи, Фернан Магеллан, Хуан Себастьян Элькано, Луис де Торрес, Абель Тасман, Джеймс Кук, Семен Дежнев, Витус Беринг, Алексей Ильич Чириков, Иван Федорович Крузенштерн, Юрий Федорович Лисянский, Фаддей Фаддеевич Беллинсгаузен, Михаил Петрович Лазарев.

Практические работы № 3, 4

«Сообщения о путешественниках»

Тема 4. Путешествие по планете Земля (10 часов)

Содержание темы:

Мировой океан и его части, Характеристика океанов. Моря и их виды. Движения воды в океане. Течения. Взаимодействие океана с атмосферой и сушей. Значение Мирового океана для природы и человека. Особенности природы и населения материков Земли.

Учебные понятия:

Мировой океан, море, залив, пролив, окраинное, внутреннее и межостровное море, волна, течение, условия обитания, среда обитания, живой мир, нефть, газ, каменный уголь, руды, тундра, степь, землетрясение, водопад, планктон, ледник, научно-исследовательская станция.

Основные образовательные идеи:

Мировой океан играет огромную роль в формировании природы Земли.

Природа каждого материка уникальна..

Практическая работа № 4,5

«Работа с контурными картами»

Тема 5. Природа Земли (3 часа)

Содержание темы:

Что такое природа. Природные объекты. Географическая оболочка Земли и ее части: литосфера, атмосфера, гидросфера и биосфера.

Учебные понятия:

Природа, объекты природы, литосфера, атмосфера, гидросфера, биосфера, географическая оболочка.

Основные образовательные идеи:

- Природа Земли - сложное сочетание разнообразных природных объектов.
- Природные оболочки взаимосвязаны и образуют географическую оболочку или природу Земли.
- Ставить учебную задачу под руководством учителя;
- Планировать свою деятельность под руководством учителя;
- Выявлять причинно-следственные связи;
- Определять критерии для сравнения фактов, явлений;
- Выслушивать и объективно оценивать другого;
- Уметь вести диалог, вырабатывая общее решение.

Предметные умения:

Умение объяснять:

- Особенности оболочек Земли;
- Специфику географической оболочки.

Умение определять:

- Отличия природных объектов;
- Отличия оболочек Земли.

Практическая работа № 6

«Обозначение на контурной карте районов крупнейших землетрясений и вулканов Земли»

3.2. Контроль знаний. Практические работы: 6